

Gemeinde Neckartailfingen
Lärmaktionsplan Runde 4
Lärmkartierung 2022/2024
Flächennutzungsplan
Auszug aus Flächennutzungsplan
Quelle: A(utomatisiertes)R(aum)O(rdnungs)K(ataster)
Überarbeitet Gemeinde Neckartailfingen 12/2024

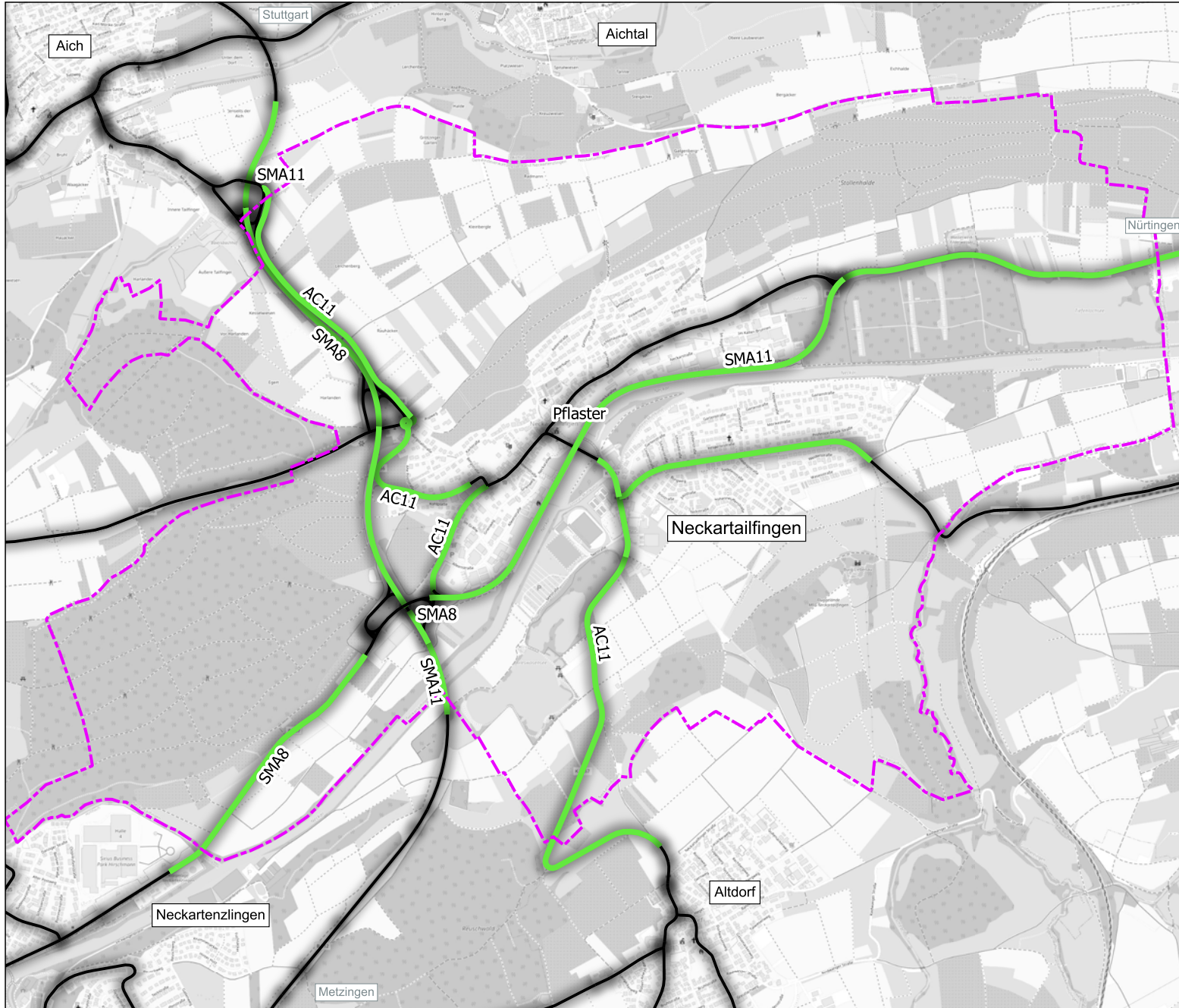
Gemeindegrenze
Neckartailfingen

Straßennetz
Bundesstraße
Landesstraße
Kreisstraße
Gemeindestraße

Flächennutzungsplan
Wohnbauflächen
gemischte Bauflächen
gewerbliche Bauflächen
Sonderbauflächen

Hintergrundkarte und Straßennetz auf Grundlage von:
©OpenStreetMap Mitwirkende
0 250 500 750 m



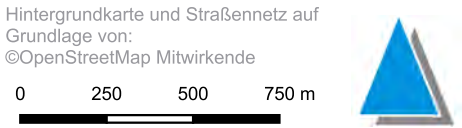


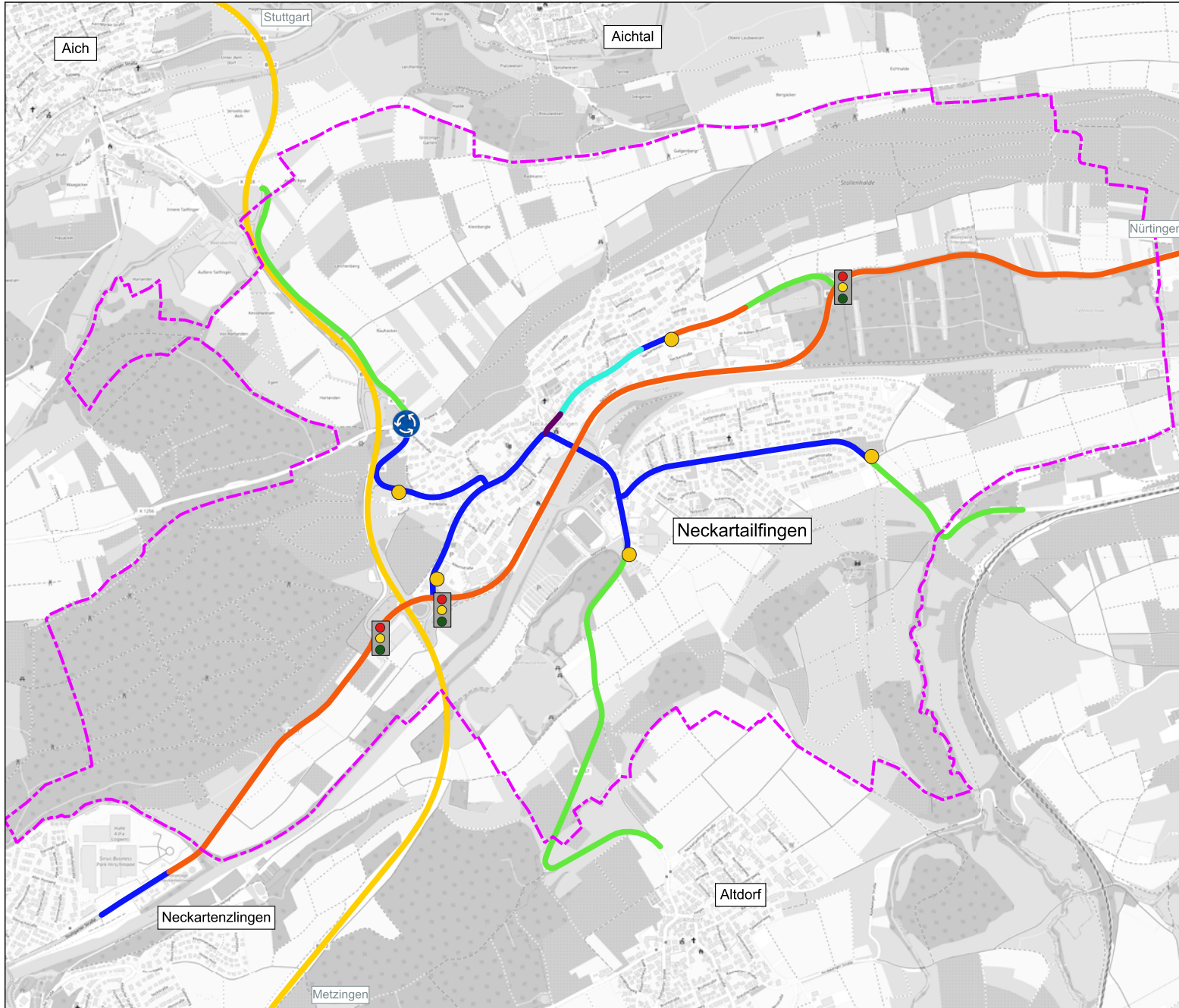
Gemeinde Neckartailfingen
Lärmaktionsplan Runde 4
Lärmkartierung 2022/2024

Quelle: LUBW 2022
Überarbeitet Modus Consult Ulm GmbH 01/2025

Gemeindegrenze
Neckartailfingen

Zustand Belag
lärmmindernd
Standard





Gemeinde Neckartailfingen
Lärmaktionsplan Runde 4
Lärmkartierung 2022/2024

Quelle: LUBW 2022
Überarbeitet Modus Consult Ulm GmbH 12/2024

Gemeindegrenze
Neckartailfingen

zulässige Höchstgeschwindigkeit

- 20 km/h
- 30 km/h
- 50 km/h
- 70 km/h
- 80 km/h
- 100 km/h

Knotenpunkttyp

- Kreisverkehr
- Lichtsignalanlage

Ortstafel
Ortstafel

Hintergrundkarte und Straßennetz auf Grundlage von:
©OpenStreetMap Mitwirkende

